


SEZIONE A-A' scala 1:1500

14.00 s.l.m
11.00 s.l.m



14.38 s.l.m
7.50 s.l.m

SEZIONE B-B' scala 1:1500

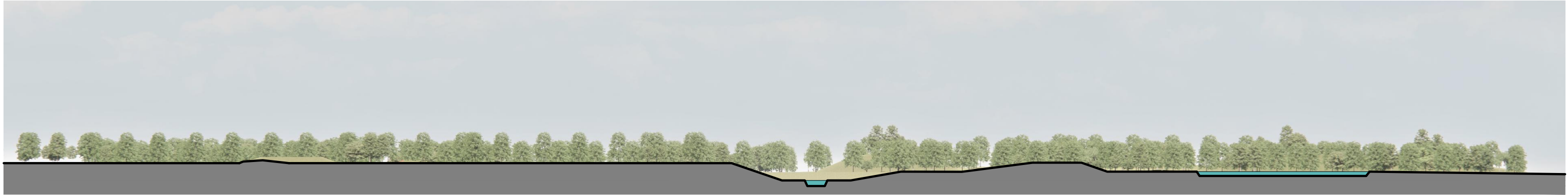
11.00 s.l.m
7.50 s.l.m



18.00 s.l.m
11.00 s.l.m

SEZIONE C-C' scala 1:1500

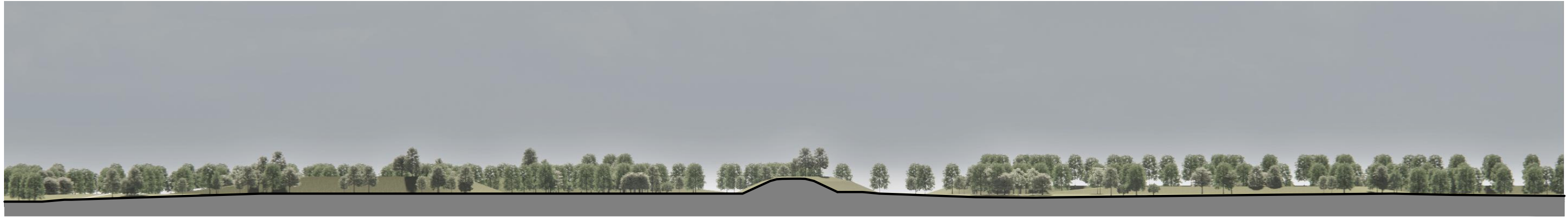
14.38 s.l.m
7.50 s.l.m



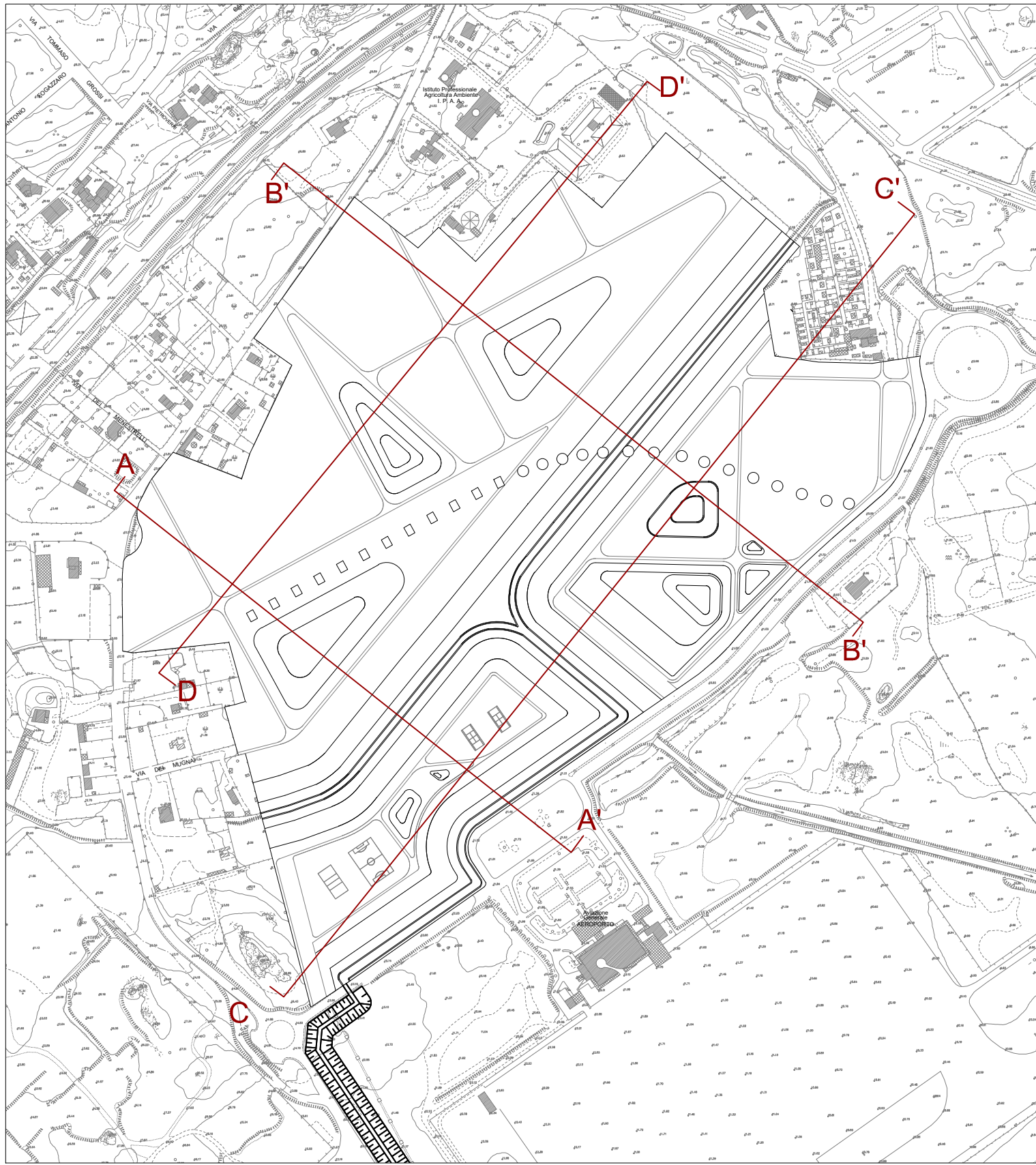
14.60 s.l.m
11.00 s.l.m

SEZIONE D-D scala 1:1500

12.00 s.l.m



18.00 s.l.m
11.20 s.l.m





Commissario straordinario delegato per la realizzazione degli interventi di mitigazione del rischio idrogeologico per la Regione Sardegna - Accordo di programma 23 dicembre 2010



PROGETTO DI FATTIBILITÀ TECNICO ED ECONOMICA

OLBIA E LE SUE ACQUE

Opere di mitigazione del rischio idraulico e recupero del rapporto della città con i suoi fiumi

MACROAREA 3 - AMBITO URBANO

PROGETTAZIONE RAGGRUPPAMENTO TEMPORANEO DI IMPRESE:
(Capogruppo mandataria)



IL SINDACO:
Settimo Nizzi

RESPONSABILE DELL'INTEGRAZIONE DELLE PRESTAZIONI SPECIALISTICHE: Ing. Simone Venturini

TITOLO Siti di conferimento
Siti di deposito e cave
Sito di destinazione materiale di scavo in zona Colcò - Sezioni sistemazione a verde parco urbano

IL DIRIGENTE:
Ing. Diego Ciceri

CODICE ELABORATO
3.01.03

SCALA
1:1500

DATA
OTTOBRE 2023

NOME FILE
3.01.03_0.dwg

ELABORAZIONE PROGETTUALE
Metassociati s.r.l.
Ing. G.A.MURA
Ordine degli Ingegneri della Provincia di Nuoro N.107

REVISIONI

REV	DATA	MOTIVO	REDATTO	VERIFICATO	APPROVATO
0	10/2023	Emissione	C. CABULA	G. A. MURA	S. VENTURINI